

POWIATOWY OŚRODEK DOKUMENTACJI
 GEODEZYJNEJ I KARTOGRAFICZNEJ
 ul. Głogowska 21 (7)
 52-202 GŁOGÓW
 tel./fax 76-727-25-80 do 76-727-25-89
 NIP 693-21-60-254 REGON 021289056

Podkreślenie stg. 14 nr 140194 dokument został opracowany
 w całości przez geodęzyjnych i kartograficznych, którzy
 za pomocą pomiarów terenowych i pomiarów laboratoryjnych
 w tym celu: pomiarowego stanu geodezyjnego i kartograficznego

Opis prowadzący pomiarowy
 2015-06-25
 25 CZE 2015

STARSZA GŁOGÓWSKI
 P.0200420 / 15. 2066-9

25 CZE 2015

25 CZE 2015

MAPA DO CELÓW PROJEKTOWYCH
 skala 1:500
 Sekcja mapy 5.160.31.01.4.3, 5.160.31.06.2.1

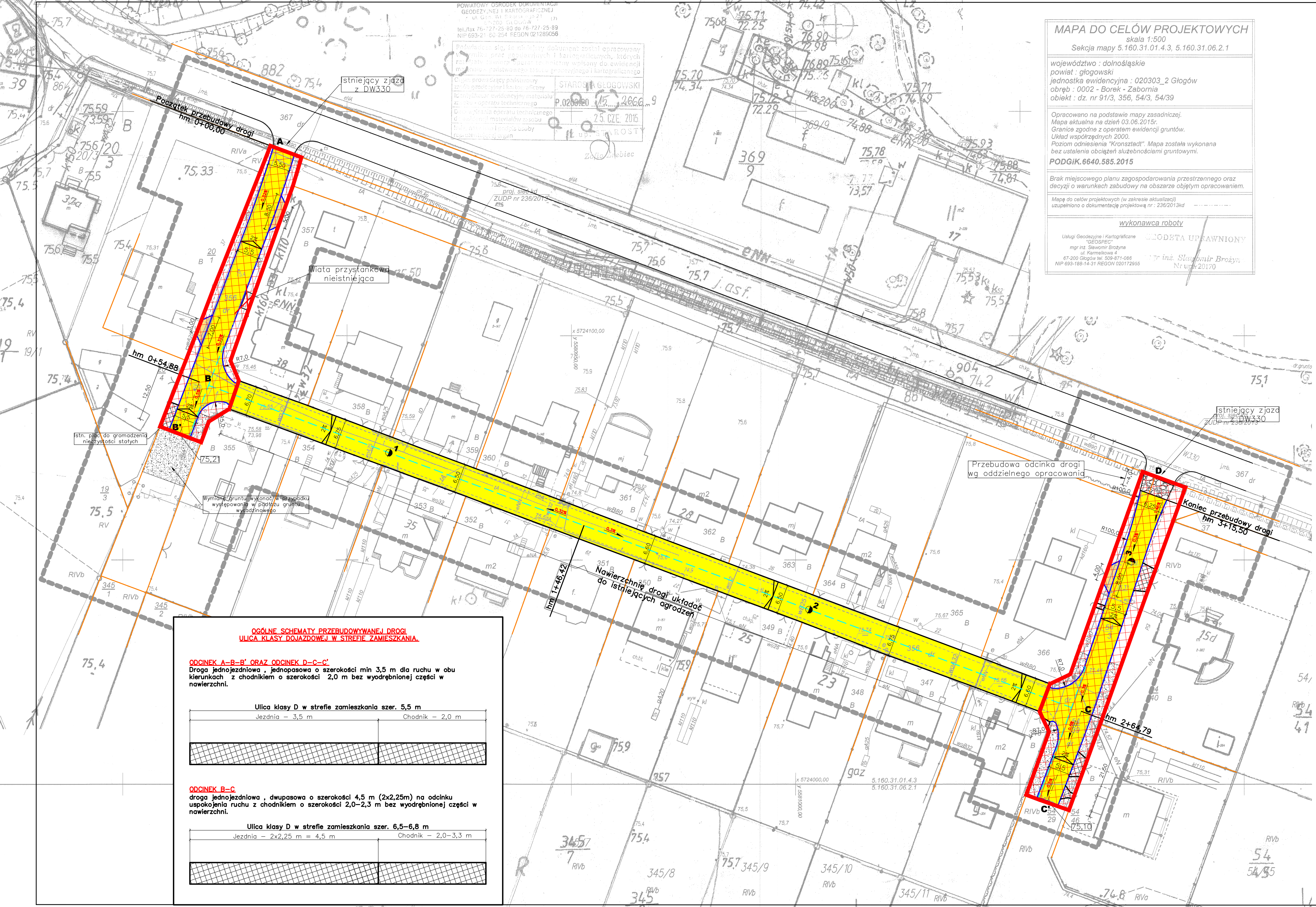
województwo : dolnośląskie
 powiat : głogowski
 jednostka ewidencyjna : 020303_2 Głogów
 obręb : 0002 - Borek - Zabornia
 obiekt : dz. nr 91/3, 356, 54/3, 54/39

Opracowano na podstawie mapy zasadniczej.
 Mapa aktualna na dzień 03.06.2015r.
 Granice zgodne z operatem ewidencji gruntów.
 Układ współrzędnych 2000.
 Poziom odniesienia "Kronstadt". Mapa została wykonana
 bez ustalenia obciążeń służebnościami gruntowymi.
PODGIK.6640.585.2015










Brak miejscowego planu zagospodarowania przestrzennego oraz
 decyzji o warunkach zabudowy na obszarze objętym opracowaniem.

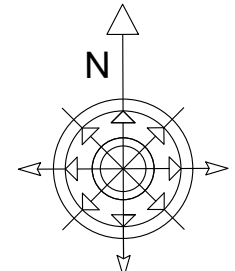
Mapę do celów projektowych (w zakresie aktualizacji)
 uzupełniono o dokumentację projektową nr: 236/2013kd

wykonawca roboty
 Usługi Geodezyjne i Kartograficzne
 GEOSPEC
 mgr inż. Sławomir Brożyn
 ul. Karmelkowa 4
 67-200 Głogów tel. 600-671-086
 NIP 693-188-14-31 REGON 020172955
 mgr inż. Sławomir Brożyn
 Nr upraw. 20170



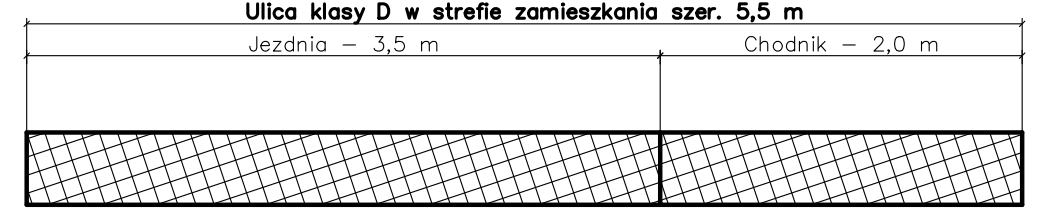
 - **ZAKRES PRAC DO WYKONANIA W RAMACH ZAMÓWIENIA**

- LEGENDA:**
-  - ISTN. GRANICE DZIAŁEK
 -  - ISTN. KRAWĘDZIE DRÓG ZJAZDÓW I DOJŚĆ
 -  - NAWIERZCHNIA DROGI
 -  - ISTNIEJĄCE ZJAZDY I DOJŚCIA DO REGULACJI
 -  - PROJ. KRAWĘDZNIKI BET. 15x30 WTOPIONE
 -  - PROJ. CIEK 2xBET. KOSTKA BRUKOWA 8x10x20 WRAZ Z DRENAŻEM FRANCUSKIM ZGODNIE Z RYSUNKAMI SZCZEGÓLOWYMI
 -  - PROJ. RZĘDNE CHARAKTERYSTYCZNE
 -  - PROJ. SPADKI
 -  - ZAKRES WYMIANY GRUNTU WYSADZINOWEGO NA GRUNT PIASZCZYSTY

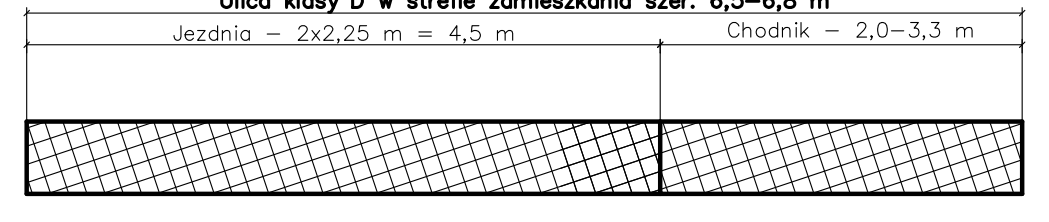



**OGÓLNE SCHEMATY PRZEBUDOWY DROGI
 ULICA KLASY DOJAZDOWEJ W STREFIE ZAMIESZKANIA.**

ODCINEK A-B' ORAZ ODCINEK D-C-C'
 Droga jednojezdniowa, jednopasowa o szerokości min 3,5 m dla ruchu w obu kierunkach z chodnikiem o szerokości 2,0 m bez wyodrębnionej części w nawierzchni.

Ulica klasy D w strefie zamieszkania szer. 5,5 m	
Jezdnia - 3,5 m	Chodnik - 2,0 m
	

ODCINEK B-C
 droga jednojezdniowa, dwupasowa o szerokości 4,5 m (2x2,25m) na odcinku uspokojenia ruchu z chodnikiem o szerokości 2,0-2,3 m bez wyodrębnionej części w nawierzchni.

Ulica klasy D w strefie zamieszkania szer. 6,5-6,8 m	
Jezdnia - 2x2,25 m = 4,5 m	Chodnik - 2,0-3,3 m
	

		Usługi Projektowe "BIPROADAM" inż. Bernard Adamczak 67-200 Głogów ul. Kaspra Eliana 10	
		tel./fax. - 76 852-13-92/76 852-16-99 tel.kom 602-277-361, 600-936-660 e-mail: biuro@biproadam.pl biproadam@wp.pl	
Temat opracowania:		PRZEBUDOWA DROGI W M. BOREK	
Inwestor		GMINA GŁOGÓW 67-200 GŁOGÓW UL. SŁODOWA 2B	
Adres budowy		M. BOREK GM. GŁOGÓW OBRĘB BOREK - ZABORNIA	
Nazwa rysunku		PROJEKT ZAGOSPODAROWANIA TERENU	
Projektant specjalność drogową		mgr inż. MICHAŁ ADAMCZAK upr. proj. nr 95/DOS/13	
Branża:		DROGOWA	
Data:		09.2015	
Skala:		1:500	
Nr rys.:		1.0	